

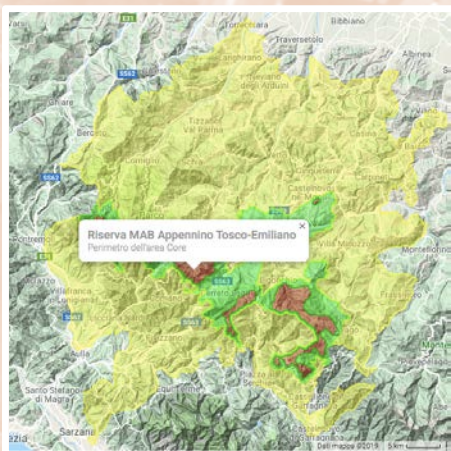
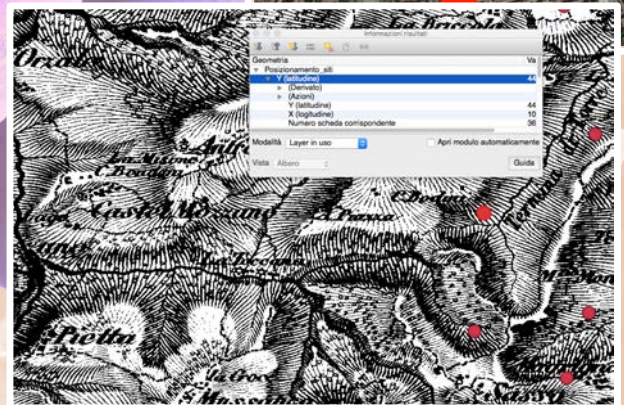
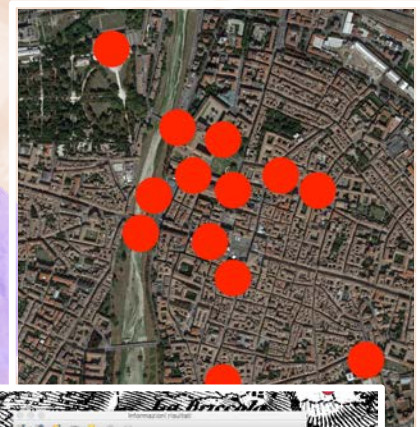
GIS@SFERA

Il Laboratorio GIS del Progetto Inter Amnes

Archivio, Survey, Scavo, GIS

Workshop

il laboratorio prevederà una serie di incontri che vedranno i partecipanti concretamente impegnati nelle operazioni di estrapolazione e implementazione dati nel sistema informativo territoriale, attraverso una filiera che muoverà dal dato/rinvenimento materiale per poi prevederne il disegno in scala, la restituzione digitale e la georeferenziazione in ambiente GIS.



I partecipanti acquisiranno familiarità con tutta la catena di produzione del prodotto GIS imparando a gestire autonomamente l'interpretazione, la datazione e la digitalizzazione del materiale rinvenuto con particolare riferimento al trattamento del dato archeologico dalla preistoria all'età preromana, romana, tardoantica e medievale.

Il workshop è organizzato nell'ambito dei Progetti *Inter Amnes* e *Parma CittàAumentata* - Programma S.F.E.R.A. "Spazi e Forme dell'Emilia Romagna Antica" dell'Università degli Studi di Parma (Direzione: Alessia Morigi; responsabili operativi: Filippo Fontana, Francesco Garbasi) e in collaborazione con Società di Studi Romagnoli e Istituto Cervi – Biblioteca/Archivio Emilio Sereni

Per il calendario degli incontri, previsti nel mese di novembre 2019, tel. 393 1445761
 Progetto *Inter Amnes* – Programma S.F.E.R.A.